

Trento e dintorni-Un Giretto in Marzola

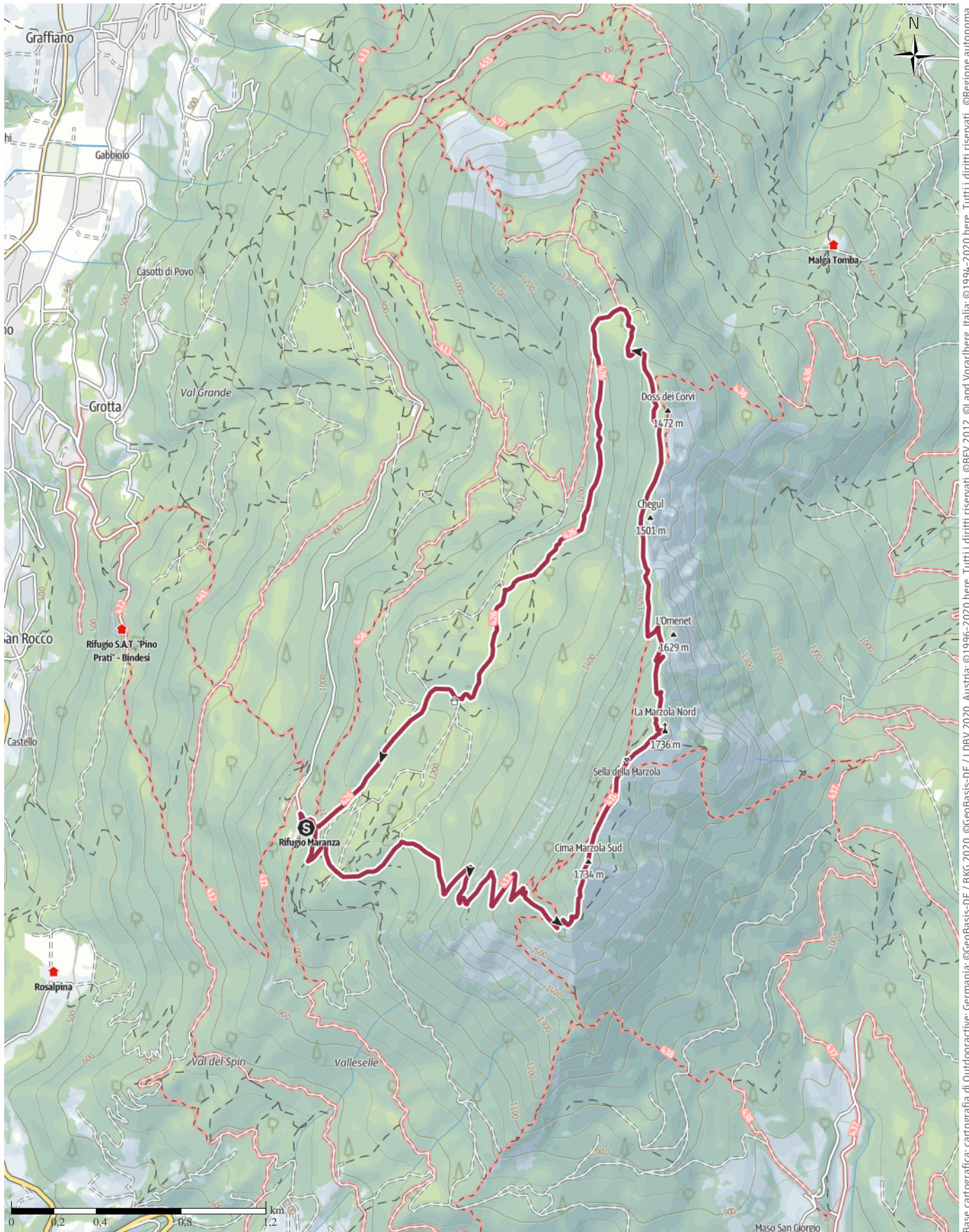
↔ 10,1km

🕒 3:55h.

▲ 726m

▼ 704m

Difficoltà -



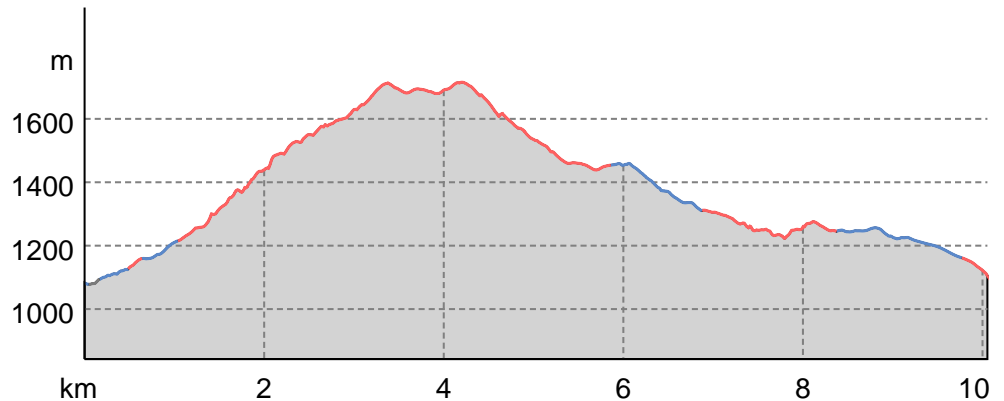
Base cartografica: cartografia di Outdooractive; germania: ©GeoBasis-DE / BKG 2020. ©GeoBasis-DE / LDBV 2020. Austria: ©1996-2020 here. Tutti i diritti riservati. ©BEV 2012. ©Land Vorarlberg, Italia: ©1994-2020 here. Tutti i diritti riservati. ©Regione autonoma di Bolzano Alti Adige - Ripartizione natura, paesaggio e sviluppo del territorio. © Cartago S.R.L., Svizzera: Geodata © swisstopo. ©BAFU - Bundesamt für Umwelt. Base cartografica: cartografia di Outdooractive; ©OpenStreetMap (www.openstreetmap.org)

Trento e dintorni-Un Giretto in Marzola

Tipo di percorso

Asfalto	0,1km
Sterrata	3,2km
Sentiero	6,8km

Profilo altimetrico



Dati dell'itinerario

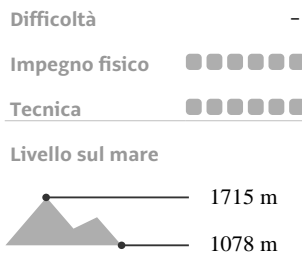
Escursione

Lunghezza ↔ 10,1 km

Durata 🕒 3:55 h.

Dislivello ▲ 726 mt

Discesa ▼ 704 mt



Periodo consigliato

GEN | FEB | MAR
 APR | MAG | GIU
 LUG | AGO | SET
 OTT | NOV | DIC

Recensioni

Autori

Emozione ●●●●●●

Paesaggio ●●●●●●

Community

Altri dati



Enrico Menestrina

Ultimo aggiornamento: 01.11.2020

Giro ad anello alle due cime della Marzola dal Rifugio Maranza.

Apri l'itinerario sul tuo Smartphone



Scannerizzare questo codice col Smartphone per aprire l'itinerario sul tuo telefonino.

Sito web

<https://out.ac/wMx94>

Trento e dintorni-Un Giretto in Marzola



Foto: Enrico Menestrina, Community



Foto: Enrico Menestrina, Community



Foto: Enrico Menestrina, Community



Foto: Enrico Menestrina, Community






Foto: Enrico Menestrina, Community

Trento e dintorni-Un Giretto in Marzola

Legenda









Topografia

	Bosco, foresta
	Palude
	Prato
	Zona residenziale con edifici singoli
	Zona commerciale con edifici singoli
	Cimitero
	Campo da golf
	Impianti sportivi, stadio
	Stadio
	Piscina all'aperto
	Vigneto
	Incisioni rupestri
	Confini di stato
	Confine di stato
	Confine comunale
	Linea altimetrica
	Zona ad utilizzo speciale
	Riserva naturale











Elementi topografici

	Montagna/cima
	Punto altimetrico
	Roccia
	Caverna
	Chiesa
	Cappella
	Cimitero
	Palazzo/Castello
	Abbazia
	Monumento
	Rovina
	Miniera
	Tomba
	Torre di trasmissione
	Pala eolica
	Mulino a vento / acqua
	Punto panoramico

Strade e sentieri

	Autostrada numero
	Strada statale con numero
	Nazione, regione, provincia
	Strada comunale
	Strada consorziale
	Strada agricola
	Sentiero
	Via ferrata

Impianti, treno

	Cabinovia
	Cabinovia
	Seggiovia
	Skilift
	Teleferica
	Treno
	Metro
	Metro
	Tram
	Stazione ferroviaria