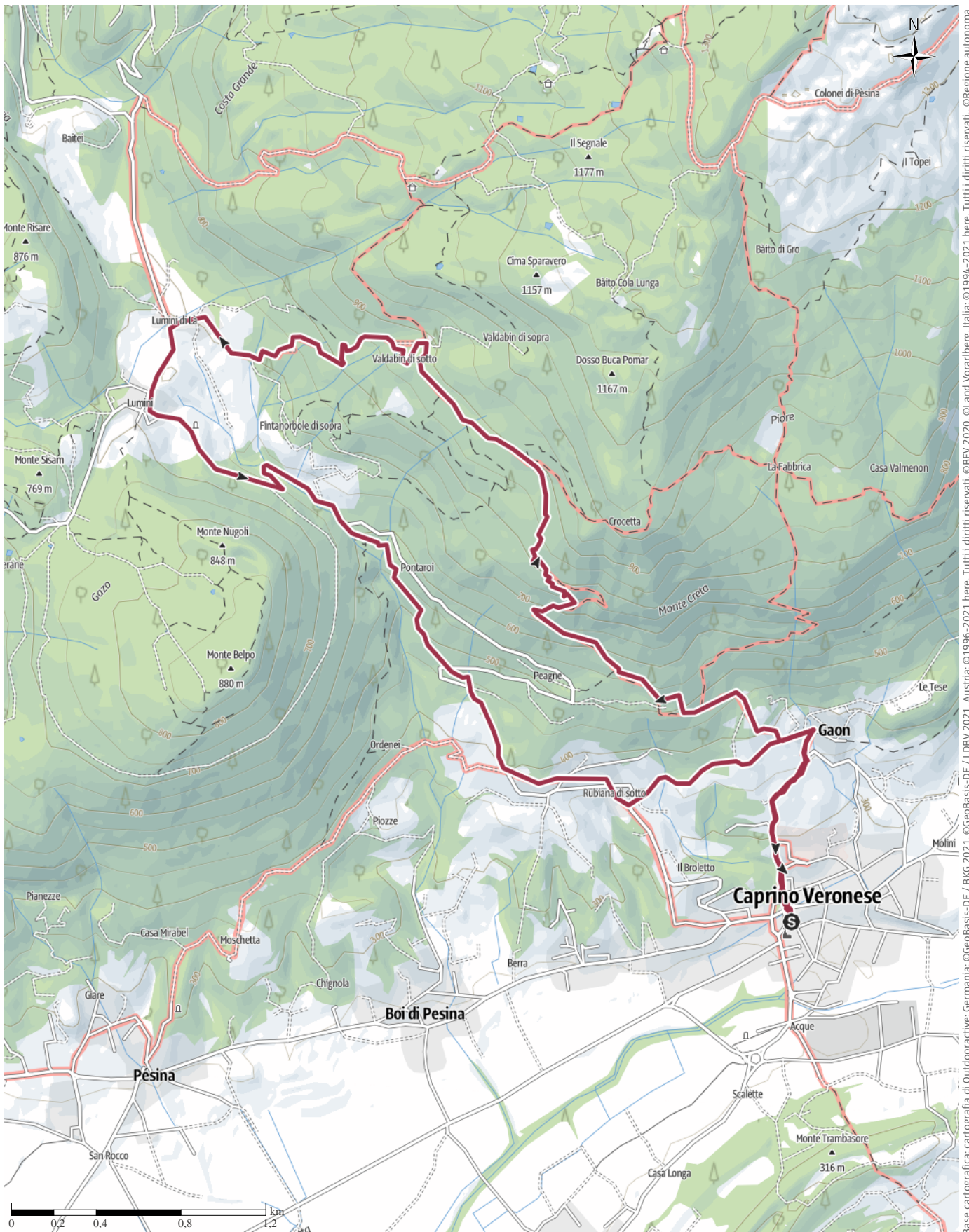


Epc-Da Caprino Veronese a Lumini, alle falde del Baldo 07 maggio 2023

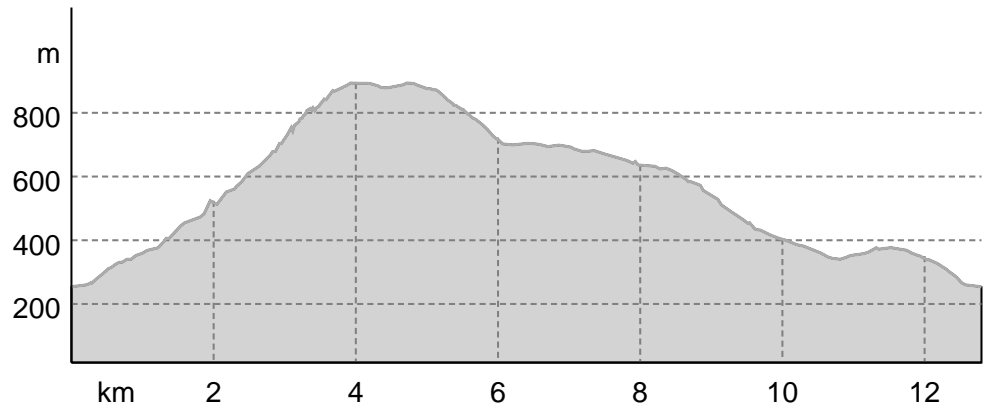
↔ 12,8 km | ⌚ 4:20 h. | ▲ 677 m | ▼ 677 m | Difficoltà media



Base cartografica: cartografia di Outdooractive; germania: ©GeoBasis-DE / BKG 2021. ©GeoBasis-DE / LDBV 2021. Austria: ©1996-2021 here. Tutti i diritti riservati. ©1994-2021 here. Tutti i diritti riservati. ©Regione autonoma di Bolzano Alti Adige - Ripartizione natura, paesaggio e sviluppo del territorio. © Cartago S.R.L., Svizzera: Geodata © swisstopo. ©BAFU - Bundesamt für Umwelt. ©OpenStreetMap (www.openstreetmap.org)

Epc Da Caprino Veronese a Lumini, alle falde del ...

Profilo altimetrico



Dati del percorso

Escursione

Lunghezza ↔ 12,8 km

Durata ⌚ 4:20 h.

Salita ▲ 677 mt

Discesa ▼ 677 mt

Difficoltà media

Impegno fisico ●●●●●●●●

Tecnica ●●●●●●●●

Livello sul mare

894 m

253 m

Periodo consigliato

GEN | FEB | MAR

APR | MAG | GIU

LUG | AGO | SET

OTT | NOV | DIC

Recensioni

Autori

Emozione ●●●●●●

Paesaggio ●●●●●●

Community

Altri dati

Proprietà

Dog-friendly

Panoramico

Fauna

Clima salubre

Rilevanza culturale/storica Flora

Classificazione

🔄 Percorso ad anello

🍴 Puntini di ristoro lungo il percorso



Camminare Insieme

Ultimo aggiornamento: 11.05.2023

Un'escursione ai piedi del monte Baldo con splendide viste sul lago di Garda. Partiamo da Caprino Veronese dopo esserci trovati per il caffè in piazza Stringa al Bar Cafferteria. Ci dirigiamo verso Rubiana sulle pendici del Baldo fino a Valdabin, antica contrada abbandonata, per sentieri ben segnati ma ripidi e

l'umidità non aiuta l'incendere. Giungiamo poi a Cà Longa ed infine a Lumini dove è prevista la sosta a sacco o presso l'hotel Montebaldina (ottimo pranzo). Riprendiamo quindi in discesa passando dalla sorgente La Sbolsa e per sentiero ritorniamo a Rubiana ed a Caprino, con ottimo terzo tempo alla gelateria S.Marco, vicino al nostro punto di partenza. CARATTERISTICHE: DIFFICOLTA': media. DISLIVELLO ATTIVO: 677 m - LUNGHEZZA: 13 km - DURATA: 4, 20 ore

Apri il percorso sul tuo Smartphone



Scannerizza questo codice QR e salva questo percorso per l'uso offline, condividilo con gli amici e altro...

Sito web

<https://out.ac/ljv7MH>

Epc Da Caprino Veronese a Lumini, alle falde del ...



Foto: Camminare Insieme, Community



Foto: Camminare Insieme, Community



Foto: Camminare Insieme, Community



Foto: Camminare Insieme, Community



Foto: Camminare Insieme, Community

Epc Da Caprino Veronese a Lumini, alle falde del ...



Foto: Camminare Insieme, Community




Foto: Camminare Insieme, Community



Foto: Camminare Insieme, Community



Foto: Camminare Insieme, Community



Foto: Camminare Insieme, Community

Epc Da Caprino Veronese a Lumini, alle falde del ...



Foto: Camminare Insieme, Community



Foto: Camminare Insieme, Community



Foto: Camminare Insieme, Community



Foto: Camminare Insieme, Community



Foto: Camminare Insieme, Community




Epc Da Caprino Veronese a Lumini, alle falde del ...



Foto: Camminare Insieme, Community

Legenda









Topografia

	Bosco, foresta
	Palude
	Prato
	Zona residenziale con edifici singoli
	Zona commerciale con edifici singoli
	Cimitero
	Campo da golf
	Impianti sportivi, stadio
	Stadio
	Piscina all'aperto
	Vigneto
	Incisioni rupestri
	Confini di stato
	Confine di stato
	Confine comunale
	Linea altimetrica
	Zona ad utilizzo speciale
	Riserva naturale











Elementi topografici

	Montagna/cima
	Punto altimetrico
	Roccia
	Caverna
	Chiesa
	Cappella
	Cimitero
	Palazzo/castello
	Abbazia
	Monumento
	Rovina
	Miniera
	Tomba
	Torre di trasmissione
	Pala eolica
	Mulino a vento / acqua
	Punto panoramico

Strade e sentieri

	Autostrada numero
	Strada statale con numero
	Nazione, regione, provincia
	Strada comunale
	Strada consorziale
	Strada agricola
	Sentiero
	Via ferrata

Impianti e treno

	Cabinovia
	Cabinovia
	Seggiovia
	Skilift
	Teleferica
	Treno
	Metro
	Metro
	Tram
	Stazione ferroviaria