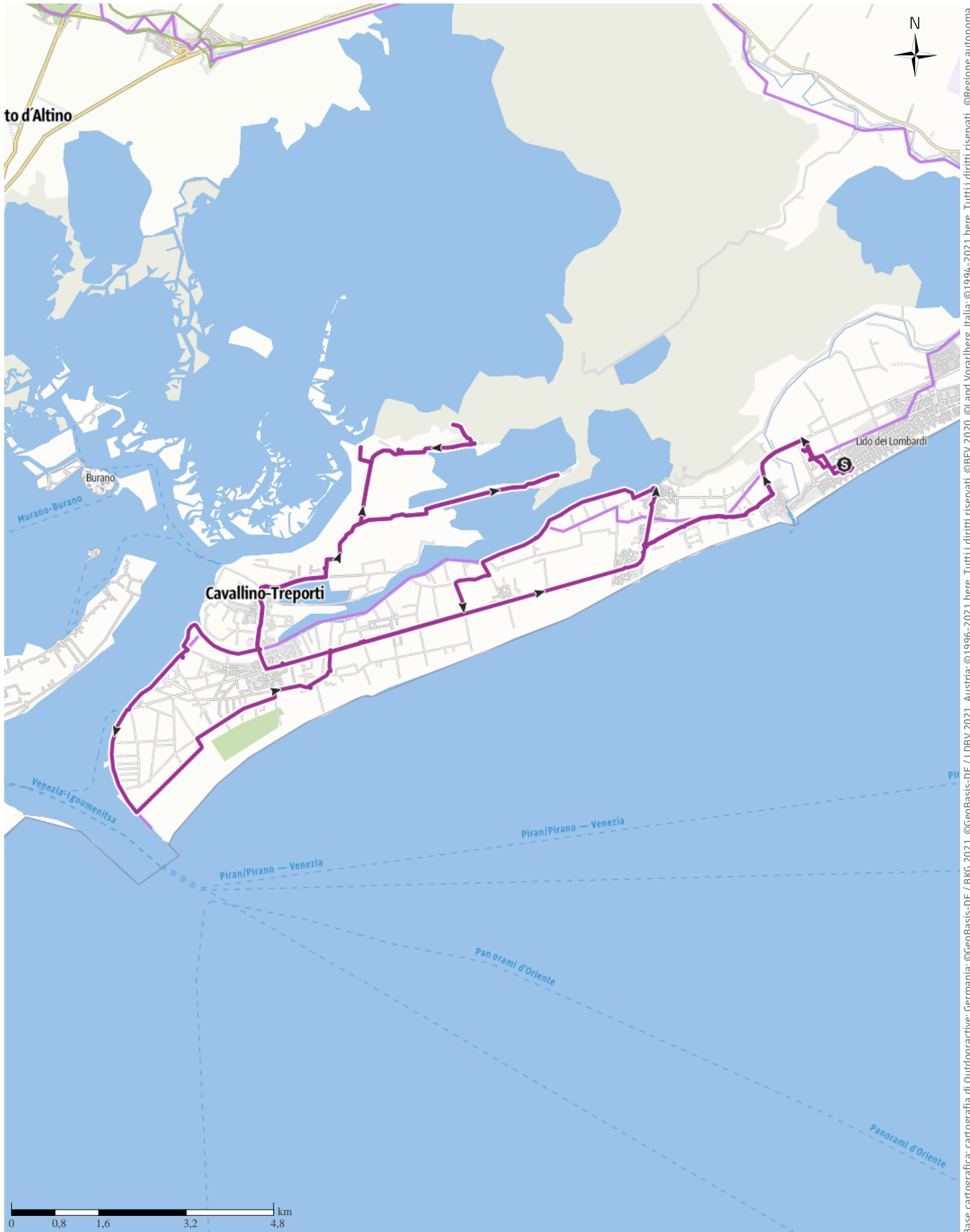


Ciclabile del Cavallino e Lio Piccolo

↔ 65,8 km | ⌚ 4:27 h. | ⚙ 11 m | 🏔 8 m | Difficoltà facile



Base cartografica: cartografia di Outdooractive; Germania: ©GeoBasis-DE / BKG 2021. ©GeoBasis-DE / LDBV 2021. Austria: ©1996-2021 here. Tutti i diritti riservati. ©BEV 2020. ©Land Vorarlberg, Italia: ©1994-2021 here. Tutti i diritti riservati. ©Regione autonoma di Bolzano Alti Adige - Ripartizione natura, paesaggio e sviluppo del territorio. © Cartago S.R.L., Svizzera: Geodata ©swisstopo. ©BAFU - Bundesamt für Umwelt Base cartografica: cartografia di Outdooractive; ©OpenStreetMap (www.openstreetmap.org)

Ciclabile del Cavallino e Lio Piccolo

↔ 65,8 km

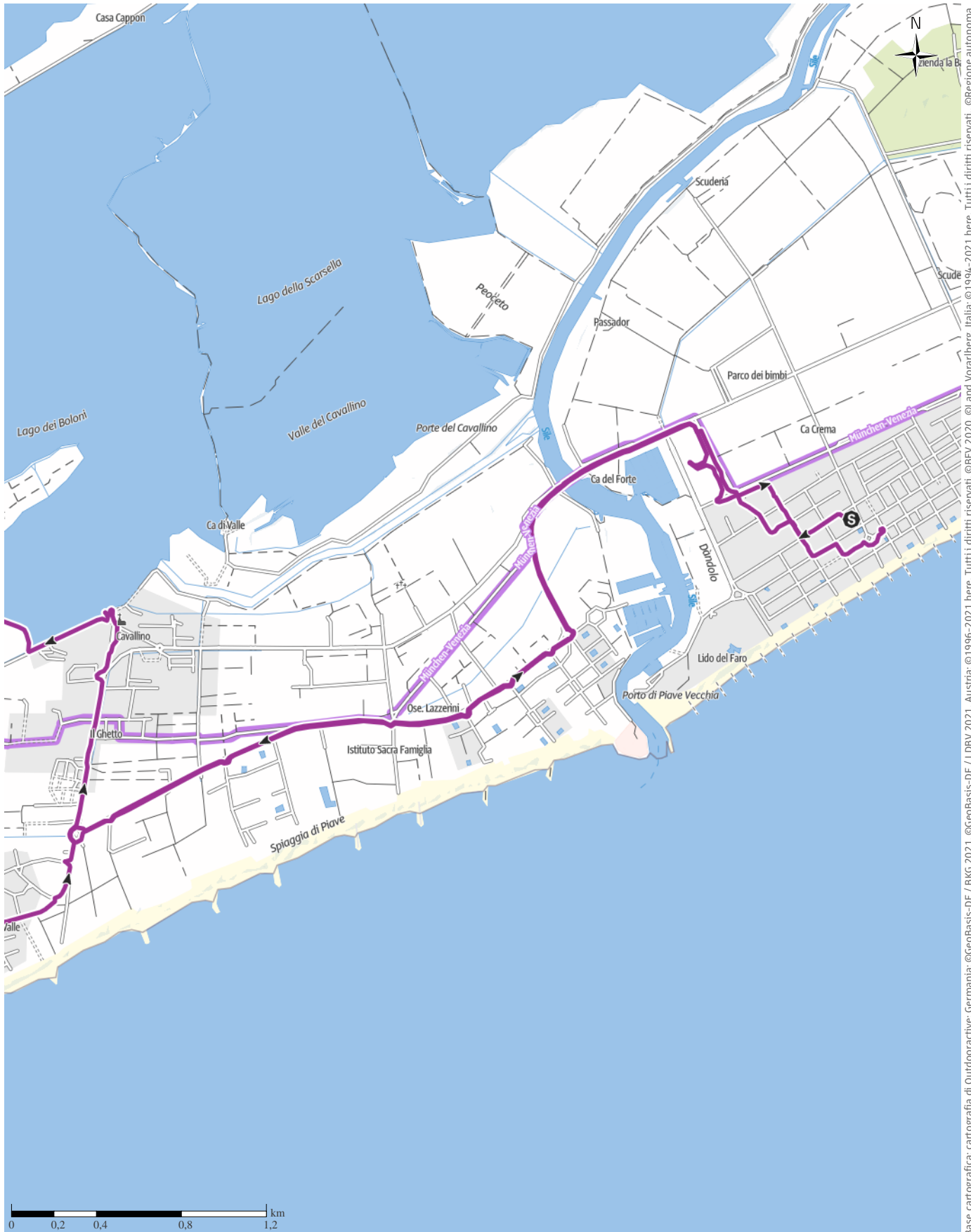
🕒 4:27 h.

▲ 11 m

▼ 8 m

Difficoltà

facile



Base cartografica: cartografia di Outdooractive; Germania: ©GeoBasis-DE / BKG 2021. ©GeoBasis-DE / LDBV 2021. Austria: ©1996-2021 here. Tutti i diritti riservati. ©BBV 2020. ©Land Vorarlberg, Italia: ©1994-2021 here. Tutti i diritti riservati. ©OpenStreetMap (www.openstreetmap.org) di Bolzano Alti Adige - Ripartizione natura, paesaggio e sviluppo del territorio. © Cartago S.R.L., Svizzera: Geodata © swisstopo. ©BAFU - Bundesamt für Umwelt Base cartografica: cartografia di Outdooractive; ©OpenStreetMap (www.openstreetmap.org)

Ciclabile del Cavallino e Lio Piccolo

↔ 65,8 km | ⌚ 4:27 h. | ▲ 11 m | ▼ 8 m | Difficoltà facile



Base cartografica: cartografia di Outdooractive; Germania: ©GeoBasis-DE / BKG 2021. ©GeoBasis-DE / LDIV 2021. Austria: ©1996-2021 here. Tutti i diritti riservati. ©BEV 2020, ©Land Vorarlberg, Italia: ©1994-2021 here. Tutti i diritti riservati. ©OpenStreetMap (www.openstreetmap.org) di Bolzano Alti Adige - Ripartizione natura, paesaggio e sviluppo del territorio, © Cartago S.R.L., Svizzera: Geodata ©swisstopo, ©BAFU - Bundesamt für Umwelt. Base cartografica: cartografia di Outdooractive; ©OpenStreetMap (www.openstreetmap.org)

Ciclabile del Cavallino e Lio Piccolo

↔ 65,8 km

🕒 4:27 h.

▲ 11 m

▼ 8 m

Difficoltà

facile



Base cartografica: cartografia di Outdooractive; Germania: ©GeoBasis-DE / BKG 2021. ©GeoBasis-DE / LDIV 2021. Austria: ©1996-2021 here. Tutti i diritti riservati. ©BEV 2020. ©Land Vorarlberg, Italia: ©1994-2021 here. Tutti i diritti riservati. ©OpenStreetMap (www.openstreetmap.org) di Bolzano Alti Adige - Ripartizione natura, paesaggio e sviluppo del territorio. © Cartago S.R.L., Svizzera: Geodata © swisstopo. ©BAFU - Bundesamt für Umwelt. Base cartografica: cartografia di Outdooractive; ©OpenStreetMap (www.openstreetmap.org)

Ciclabile del Cavallino e Lio Piccolo

↔ 65,8 km | ⌚ 4:27 h. | ▲ 11 m | ▼ 8 m | Difficoltà facile



Base cartografica: cartografia di Outdooractive; germania: ©GeoBasis-DE / LDBV 2021, ©GeoBasis-DE / BKG 2021, ©GeoBasis-DE / LDBV 2021, Austria: ©1996-2021 here, Tutti i diritti riservati. ©BBEV 2020, ©Land Vorarlberg, Italia: ©1994-2021 here, Tutti i diritti riservati. ©Regione autonoma di Bolzano Alti Adige - Ripartizione natura, paesaggio e sviluppo del territorio, © Cartago S.R.L., Svizzera: Geodata ©swisstopo, ©BAFU - Bundesamt für Umwelt, Base cartografica: cartografia di Outdooractive; ©OpenStreetMap (www.openstreetmap.org)

Ciclabile del Cavallino e Lio Piccolo

↔ 65,8 km

🕒 4:27 h.

▲ 11 m

▼ 8 m

Difficoltà

facile



Base cartografica: cartografia di Outdooractive; Germania: ©GeoBasis-DE / BKG 2021. Austria: ©1996-2021 here. Tutti i diritti riservati. ©BEV 2020, ©Land Vorarlberg, Italia: ©1994-2021 here. Tutti i diritti riservati. ©Regione autonoma di Bolzano Alti Adige - Ripartizione natura, paesaggio e sviluppo del territorio. © Cartago S.R.L., Svizzera: Geodata ©swisstopo. ©BAFU - Bundesamt für Umwelt Base cartografica: cartografia di Outdooractive; ©OpenStreetMap (www.openstreetmap.org)

Ciclabile del Cavallino e Lio Piccolo

↔ 65,8 km

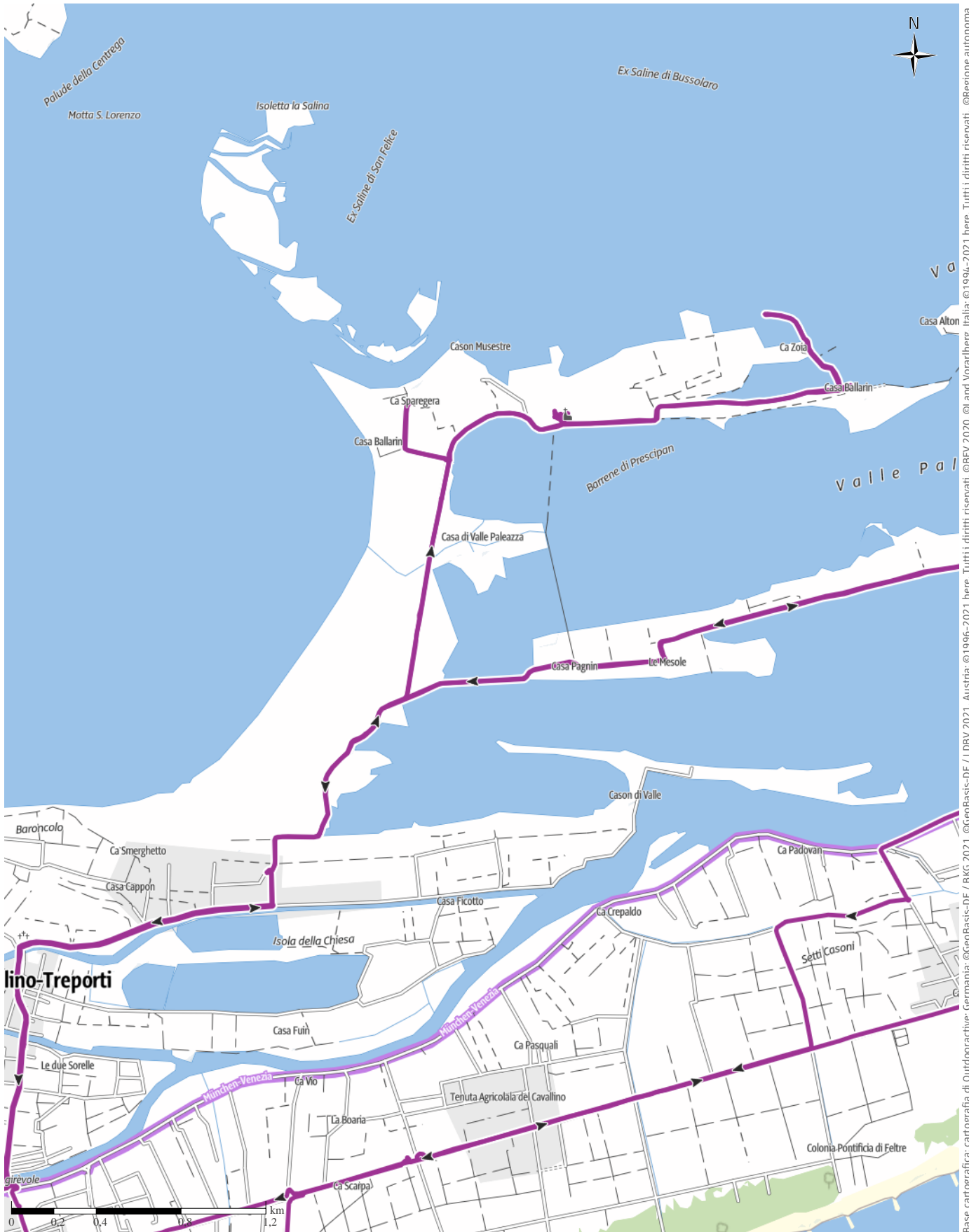
🕒 4:27 h.

▲ 11 m

▼ 8 m

Difficoltà

facile



Base cartografica: cartografia di Outdooractive; Germania: ©GeoBasis-DE / BKG 2021. ©GeoBasis-DE / LDBV 2021. Austria: ©1996-2021 here. Tutti i diritti riservati. ©1994-2021 here. Tutti i diritti riservati. ©Regione autonoma di Bolzano Alti Adige - Ripartizione natura, paesaggio e sviluppo del territorio. © Cartago S.R.L., Svizzera: Geodata ©swisstopo. ©BAFU - Bundesamt für Umwelt Base cartografica: cartografia di Outdooractive; ©OpenStreetMap (www.openstreetmap.org)

Ciclabile del Cavallino e Lio Piccolo

↔ 65,8 km

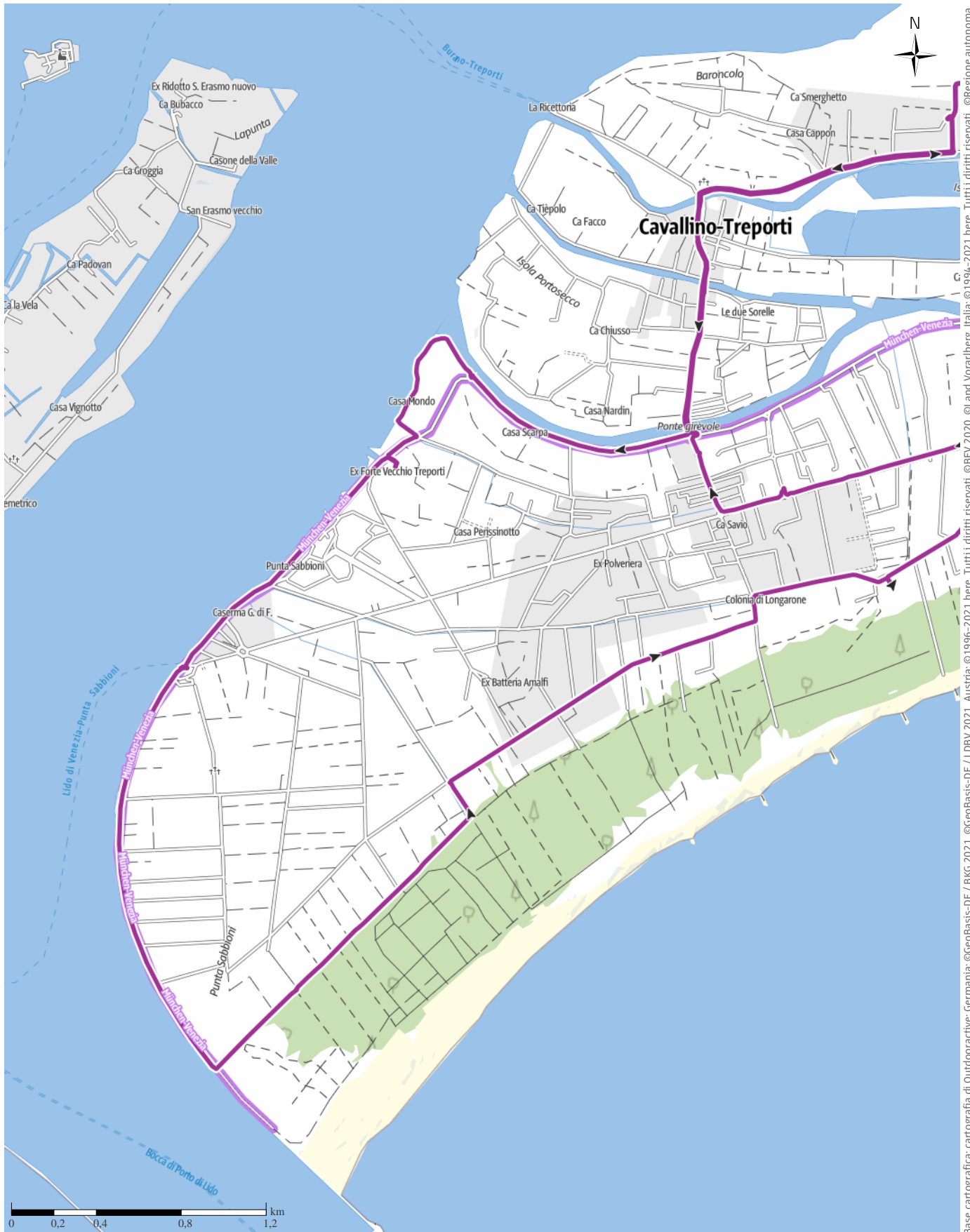
🕒 4:27 h.

▲ 11 m

▼ 8 m

Difficoltà

facile



Base cartografica: cartografia di Outdooractive; Germania: ©GeoBasis-DE / BKG 2021. ©GeoBasis-DE / LDBV 2021. Austria: ©1996-2021 here. Tutti i diritti riservati. ©BEV 2020. ©Land Vorarlberg, Italia: ©1994-2021 here. Tutti i diritti riservati. ©Regione autonoma di Bolzano Alti Adige - Ripartizione natura, paesaggio e sviluppo del territorio. © Cartago S.R.L., Svizzera: Geodata © swisstopo. ©BAFU - Bundesamt für Umwelt. Base cartografica: cartografia di Outdooractive; ©OpenStreetMap (www.openstreetmap.org)

Ciclabile del Cavallino e Lio Piccolo

↔ 65,8 km

🕒 4:27 h.

▲ 11 m

▼ 8 m

Difficoltà

facile



Base cartografica: cartografia di Outdooractive; Germania: ©GeoBasis-DE / BKG 2021. Austria: ©1996-2021 here. Tutti i diritti riservati. ©BBV 2020. ©Land Vorarlberg, Italia: ©1994-2021 here. Tutti i diritti riservati. ©OpenStreetMap (www.openstreetmap.org) di Bolzano Alti Adige - Ripartizione natura, paesaggio e sviluppo del territorio, © Cartago S.R.L., Svizzera: Geodata ©swisstopo. ©BAFU - Bundesamt für Umwelt. Base cartografica: cartografia di Outdooractive; ©OpenStreetMap (www.openstreetmap.org)

Ciclabile del Cavallino e Lio Piccolo

↔ 65,8 km | ⌚ 4:27 h. | ▲ 11 m | ▼ 8 m | Difficoltà facile



Base cartografica: cartografia di Outdooractive; Germania: ©GeoBasis-DE / BKG 2021. ©GeoBasis-DE / LDBV 2021. Austria: ©1996-2021 here. Tutti i diritti riservati. ©BEV 2020. ©Land Vorarlberg, Italia: ©1994-2021 here. Tutti i diritti riservati. ©Regione autonoma di Bolzano Alti Adige - Ripartizione natura, paesaggio e sviluppo del territorio. © Cartago S.R.L., Svizzera: Geodata ©swisstopo. ©BAFU - Bundesamt für Umwelt/ Base cartografica: cartografia di Outdooractive; ©OpenStreetMap (www.openstreetmap.org)

Ciclabile del Cavallino e Lio Piccolo

↔ 65,8 km

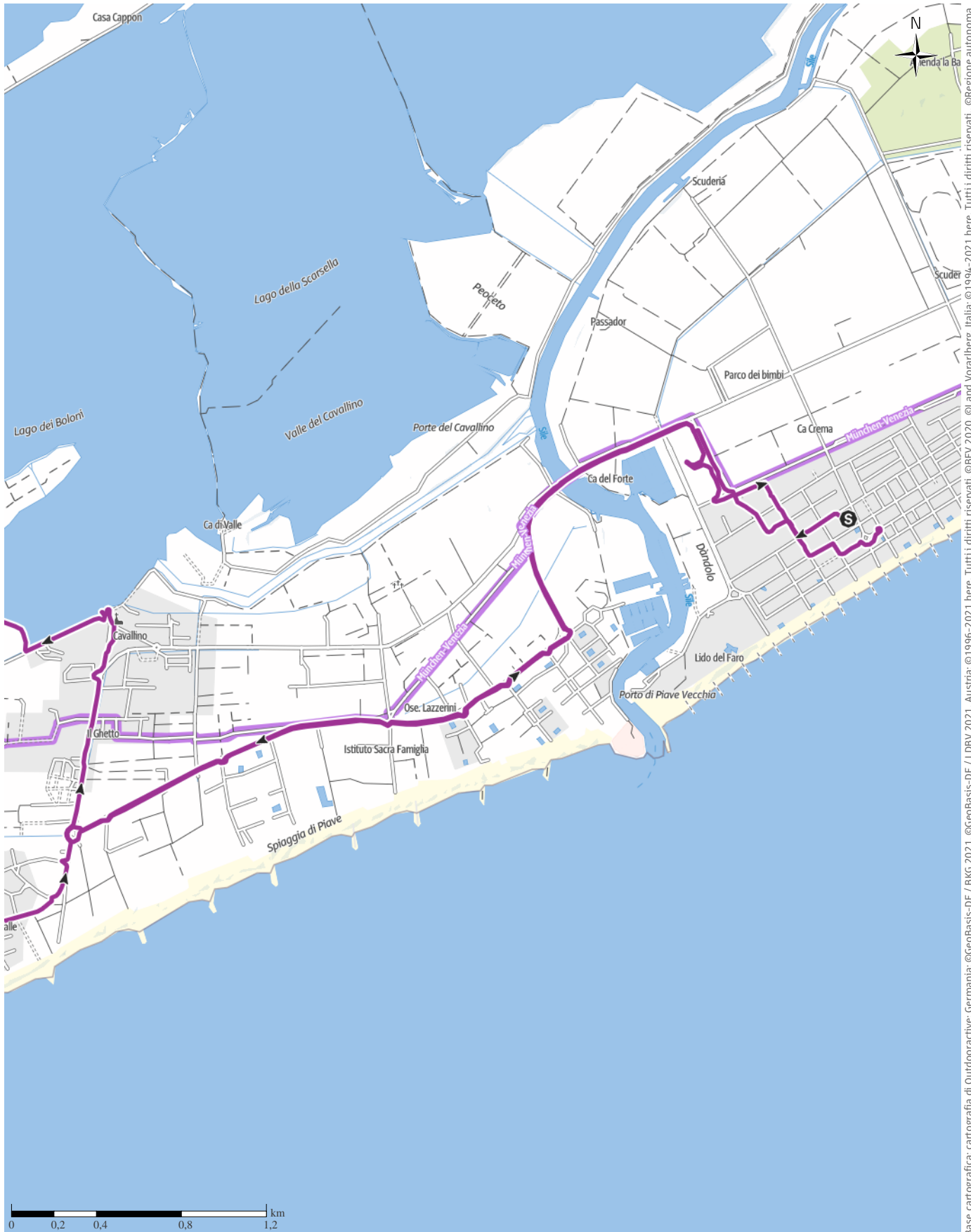
🕒 4:27 h.

▲ 11 m

▼ 8 m

Difficoltà

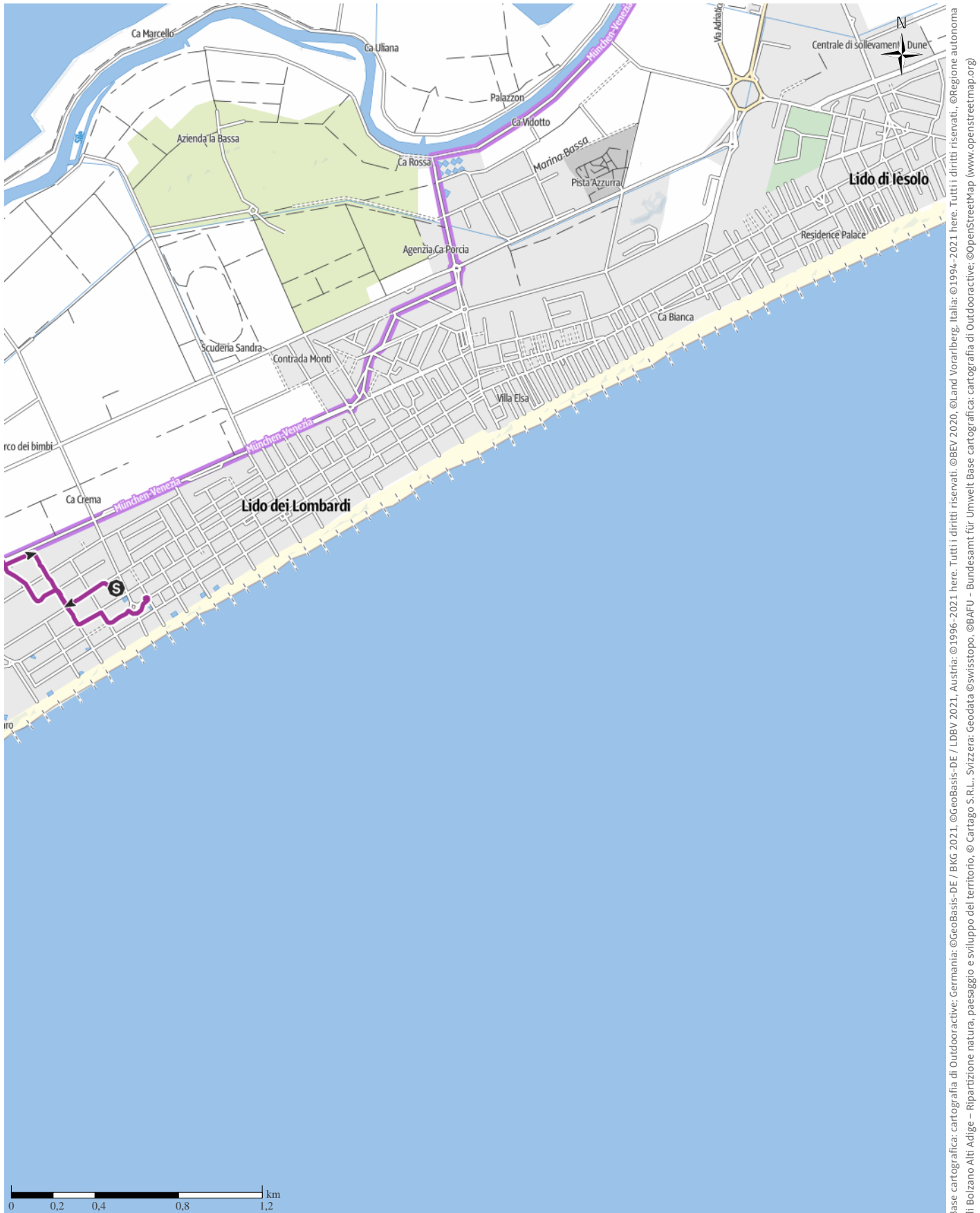
facile



Base cartografica: cartografia di Outdooractive; Germania: ©GeoBasis-DE / BKG 2021. ©GeoBasis-DE / LDBV 2021. Austria: ©1996-2021 here. Tutti i diritti riservati. ©BBV 2020. ©Land Vorarlberg, Italia: ©1994-2021 here. Tutti i diritti riservati. ©OpenStreetMap (www.openstreetmap.org) di Bolzano Alti Adige - Ripartizione natura, paesaggio e sviluppo del territorio. © Cartago S.R.L., Svizzera: Geodata © swisstopo. ©BAFU - Bundesamt für Umwelt. Base cartografica: cartografia di Outdooractive; ©OpenStreetMap (www.openstreetmap.org)

Ciclabile del Cavallino e Lio Piccolo

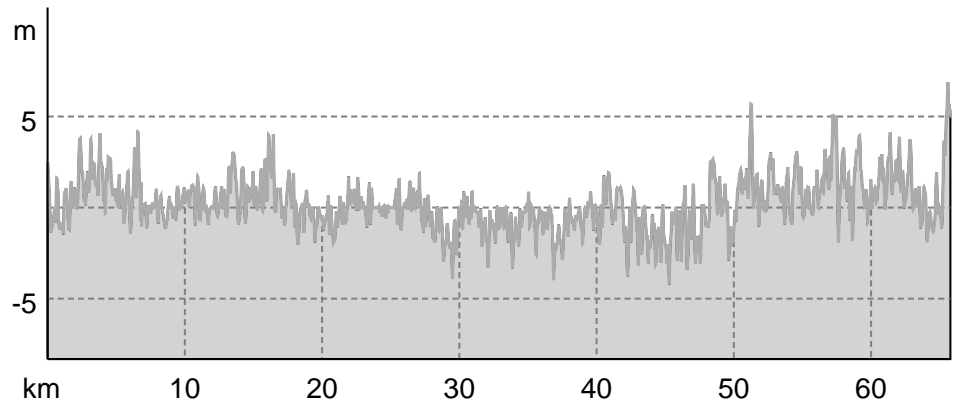
↔ 65,8 km | ⌚ 4:27 h. | ▲ 11 m | ▼ 8 m | Difficoltà facile



Base cartografica: cartografia di Outdooractive; Germania: ©GeoBasis-DE / BKG 2021. ©GeoBasis-DE / LDBV 2021. Austria: ©1996-2021 here. Tutti i diritti riservati. ©BEV 2020, ©Land Vorarlberg, Italia: ©1994-2021 here. Tutti i diritti riservati. ©Regione autonoma di Bolzano Alti Adige - Ripartizione natura, paesaggio e sviluppo del territorio, © Cartago S.R.L., Svizzera: Geodata ©swisstopo, ©BAFU - Bundesamt für Umwelt Base cartografica: cartografia di Outdooractive; ©OpenStreetMap (www.openstreetmap.org)

Ciclabile del Cavallino e Lio Piccolo

Profilo altimetrico



Dati dell'itinerario

Ciclabile

Lunghezza ↔ 65,8 km

Durata ⌚ 4:27 h.

Dislivello ▲ 11 mt

Discesa ▼ 8 mt

Difficoltà facile

Impegno fisico ●●●●●●

Tecnica ●●●●●●

Livello sul mare



Periodo consigliato

GEN | FEB | MAR

APR | MAG | GIU

LUG | AGO | SET

OTT | NOV | DIC

Recensioni

Autori

Emozione ●●●●●●

Paesaggio ●●●●●●

Community

Altri dati

Proprietà

Panoramico

Interesse faunistico

Andata e ritorno

Rilevanza culturale/storica

Interesse botanico

Classificazione

🍴 Ristori lungo il percorso

👨👩👧👦 Adatto a famiglie e bambini



Enrico Menestrina

Ultimo aggiornamento: 26.08.2021

Lio Piccolo è una località della Laguna Veneta, di soli 22 abitanti compresa nel comune di Cavallino-Treporti. È talvolta indicata come un'isola, sebbene sia piuttosto un insieme di isolotti separati da stretti canali. L'appellativo Lio è un termine locale, oggi in disuso, che significa lido. L'appellativo latino Litus

Minor, servì per distinguerla dalla vicina Litus Maior, l'attuale Lio Maggiore di Jesolo. Vi si accede da Treporti percorrendo una strada molto panoramica, essendo del tutto circondata da paludi. Si tratta di una località prevalentemente agricola: attorno alla chiesetta dedicata a Santa Maria della Neve sorgono una manciata di edifici, mentre il paesaggio circostante si caratterizza per la presenza di orti - dove si coltivano, tra l'altro, le note castraure (il primo germoglio del carciofo violetto) e le zizofe (giuggiole) - con qualche casone isolato, intervallati da canali, zone di barena e valli da pesca. Ha subito, nel corso dei secoli, notevoli mutazioni territoriali, a causa di fenomeni quali la subsidenza e l'erosione marina. Pranzo all'Agritur Le Saline. 65 km in quasi totale pianura.

Apri l'itinerario sul tuo Smartphone

Ciclabile del Cavallino e Lio Piccolo



Scannerizzare questo codice col
Smartphone per aprire l'itinerario
sul tuo telefonino.

Sito web

<https://out.ac/I4CpgE>

Ciclabile del Cavallino e Lio Piccolo



Foto: Enrico Menestrina, Community



Foto: Enrico Menestrina, Community



Foto: Enrico Menestrina, Community



Foto: Enrico Menestrina, Community



Foto: Enrico Menestrina, Community

Ciclabile del Cavallino e Lio Piccolo



Foto: Enrico Menestrina, Community



Foto: Enrico Menestrina, Community



Foto: Enrico Menestrina, Community




Foto: Enrico Menestrina, Community



Foto: Enrico Menestrina, Community

Legenda









Topografia

	Bosco, foresta
	Palude
	Prato
	Zona residenziale con edifici singoli
	Zona commerciale con edifici singoli
	Cimitero
	Campo da golf
	Impianti sportivi, stadio
	Stadio
	Piscina all'aperto
	Vigneto
	Incisioni rupestri
	Confini di stato
	Confine di stato
	Confine comunale
	Linea altimetrica
	Zona ad utilizzo speciale
	Riserva naturale











Elementi topografici

	Montagna/cima
	Punto altimetrico
	Roccia
	Caverna
	Chiesa
	Cappella
	Cimitero
	Palazzo/Castello
	Abbazia
	Monumento
	Rovina
	Miniera
	Tomba
	Torre di trasmissione
	Pala eolica
	Mulino a vento / acqua
	Punto panoramico

Strade e sentieri

	Autostrada numero
	Strada statale con numero
	Nazione, regione, provincia
	Strada comunale
	Strada consorziale
	Strada agricola
	Sentiero
	Via ferrata

Impianti, treno

	Cabinovia
	Cabinovia
	Seggiovia
	Skilift
	Teleferica
	Treno
	Metro
	Metro
	Tram
	Stazione ferroviaria