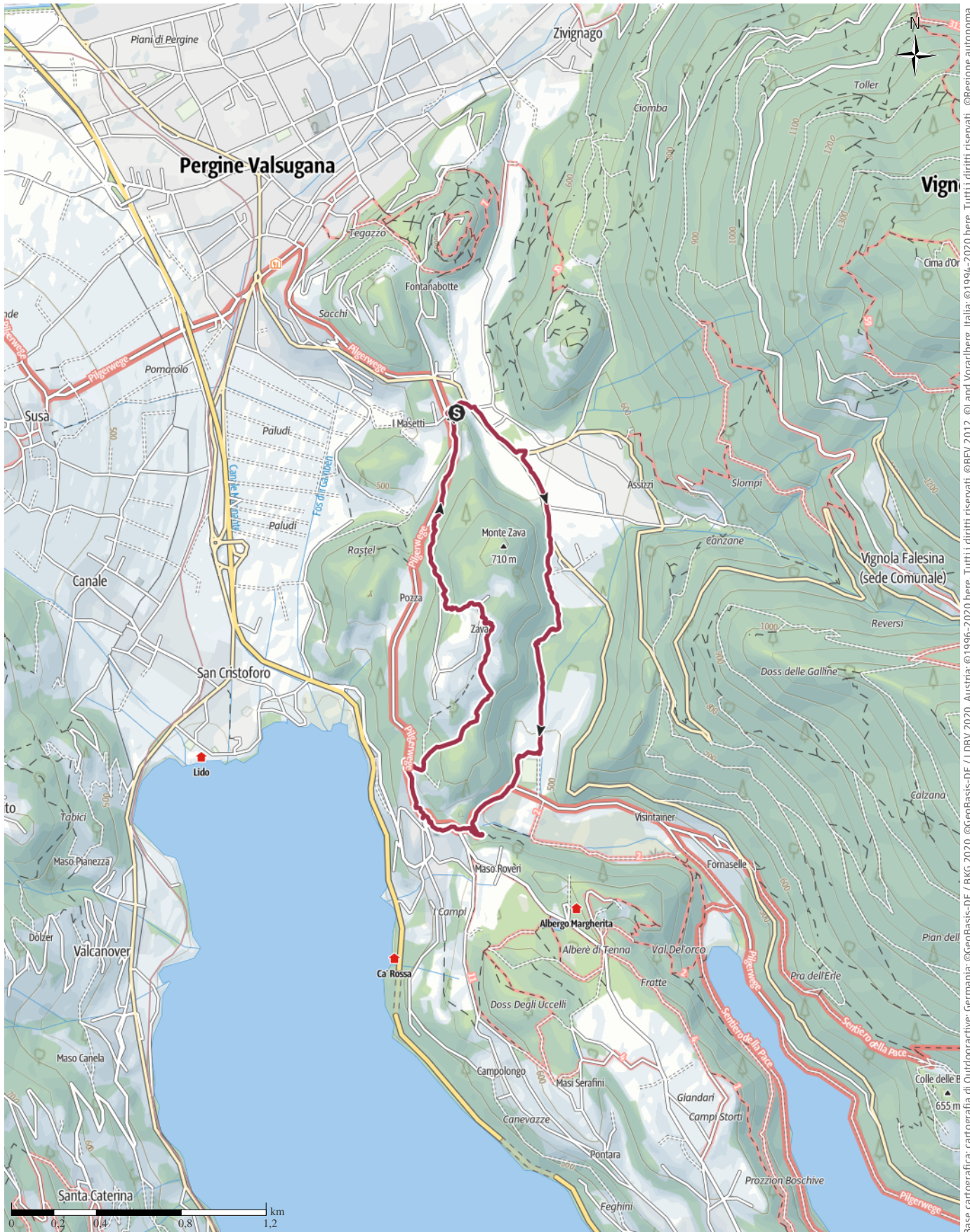


26 dicembre-0004 Pergine V.Sugana-Da Masetti a Ischia, Zava.

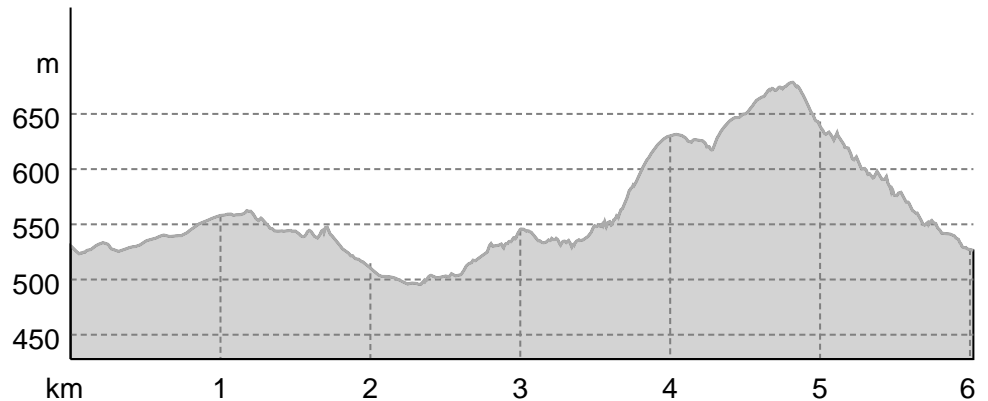
← 6km | ⌚ 2:05h. | ▲ 222m | ▼ 226m | Difficoltà -



Base cartografica: cartografia di Outdooractive; Germania: ©GeoBasis-DE / BKG 2020. ©GeoBasis-DE / LDBV 2020. Austria: ©1996-2020 here. Tutti i diritti riservati. ©1994-2020 here. Tutti i diritti riservati. ©Regione autonoma di Bolzano Alti Adige - Ripartizione natura, paesaggio e sviluppo del territorio. © Cartago S.R.L., Svizzera: Geodata © swisstopo. ©BAFU - Bundesamt für Umwelt/Map (www.openstreetmap.org)

26 dicembre 0004 Pergine V.Sugana Da Masetti a ...

Profilo altimetrico



Dati dell'itinerario

Escursione

Lunghezza ↔ 6 km

Durata 🕒 2:05 h.

Dislivello ▲ 222 mt

Discesa ▼ 226 mt

Difficoltà -

Impegno fisico ●●●●●●

Tecnica ●●●●●●

Livello sul mare

679 m

496 m

Periodo consigliato

GEN | FEB | MAR

APR | MAG | GIU

LUG | AGO | SET

OTT | NOV | DIC

Recensioni

Autori

Emozione ●●●●●●

Paesaggio ●●●●●●

Community

Altri dati



Enrico Menestrina

Ultimo aggiornamento: 28.12.2020

dfsdf

Apri l'itinerario sul tuo Smartphone



Scannerizzare questo codice col Smartphone per aprire l'itinerario sul tuo telefonino.

Sito web

<https://out.ac/xXsPi>

26 dicembre 0004 Pergine V.Sugana Da Masetti a ...



Escursione in Valsugana, Lagorai, Tesino: 27 dicembre-0004 Pergine ...

Video: Outdooractive – 3D Flüge, <https://www.youtube.com/watch?v=W4ZsUsRKNwI>



Foto: Enrico Menestrina, Community



Foto: Enrico Menestrina, Community



Foto: Enrico Menestrina, Community




Foto: Enrico Menestrina, Community

26 dicembre 0004 Pergine V.Sugana Da Masetti a ...



Foto: Enrico Menestrina, Community



Foto: Enrico Menestrina, Community



Foto: Enrico Menestrina, Community

Legenda









Topografia

	Bosco, foresta
	Palude
	Prato
	Zona residenziale con edifici singoli
	Zona commerciale con edifici singoli
	Cimitero
	Campo da golf
	Impianti sportivi, stadio
	Stadio
	Piscina all'aperto
	Vigneto
	Incisioni rupestri
	Confini di stato
	Confine di stato
	Confine comunale
	Linea altimetrica
	Zona ad utilizzo speciale
	Riserva naturale











Elementi topografici

	Montagna/cima
	Punto altimetrico
	Roccia
	Caverna
	Chiesa
	Cappella
	Cimitero
	Palazzo/Castello
	Abbazia
	Monumento
	Rovina
	Miniera
	Tomba
	Torre di trasmissione
	Pala eolica
	Mulino a vento / acqua
	Punto panoramico

Strade e sentieri

	Autostrada numero
	Strada statale con numero
	Nazione, regione, provincia
	Strada comunale
	Strada consorziale
	Strada agricola
	Sentiero
	Via ferrata

Impianti, treno

	Cabinovia
	Cabinovia
	Seggiovia
	Skilift
	Teleferica
	Treno
	Metro
	Metro
	Tram
	Stazione ferroviaria