

## 2024 Tignale, le cascate, prova del 03 gennaio 2024

↔ 12,8 km

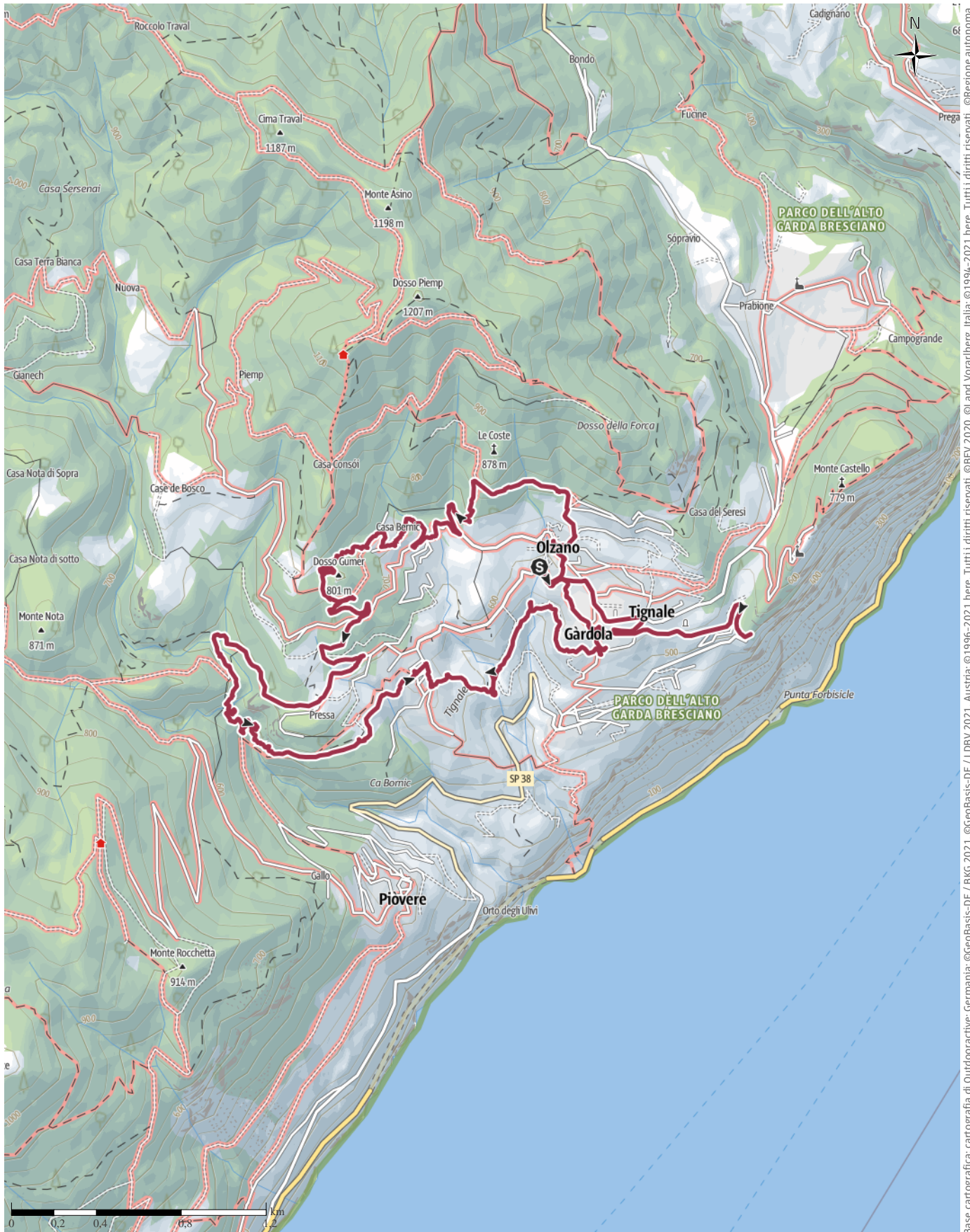
🕒 5:55 h

▲ 653 m

▼ 720 m

Difficoltà

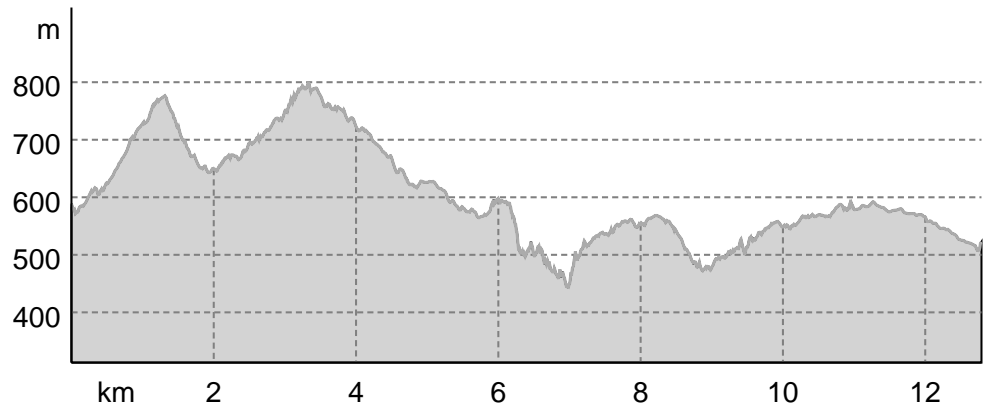
facile



Base cartografica: cartografia di Outdooractive; germania: ©GeoBasis-DE / LDBV 2021, ©GeoBasis-DE / BKG 2021, ©GeoBasis-DE / LDBV 2021, Austria: ©1996-2021 here, Tutti i diritti riservati. ©BEV 2020, ©Land Vorarlberg, Italia: ©1994-2021 here, Tutti i diritti riservati. ©Regione autonoma di Bolzano Alti Adige - Ripartizione natura, paesaggio e sviluppo del territorio, © Cartago S.R.L., Svizzera: Geodata © swisstopo, ©BAFU - Bundesamt für Umwelt Base cartografica: cartografia di Outdooractive; ©OpenStreetMap (www.openstreetmap.org)

2024 Tignale, le cascate, prova del 03 gennaio ...

### Profilo altimetrico



### Dati del percorso

#### Escursione

Distanza ↔ 12,8 km

Durata ⌚ 5:55 h

Salita ▲ 653 mt

Discesa ▼ 720 mt

Difficoltà facile

Impegno fisico ●●●●●●

Tecnica ●●●●●●

Livello sul mare

799 m

444 m

### Periodo consigliato

GEN | FEB | MAR

APR | MAG | GIU

LUG | AGO | SET

OTT | NOV | DIC

### Valutazioni

#### Autori

Emozione ●●●●●●

Paesaggio ●●●●●●

#### Community

### Altri dati

#### Proprietà

Panoramico Interesse geologico

Flora Fauna

Dog-friendly Clima salubre

#### Classificazione

Percorso ad anello

Punti di ristoro lungo il percorso



### Camminare Insieme

Ultimo aggiornamento: 05.01.2024

Da Tignale, frazione Olzano, dopo un ottimo caffè con vista al Panorama al Fil, saliamo per il paese verso Olzano. Dopo la prima parte asfaltata ci inoltriamo nel bosco sopra il paese (salita ripida) che poi digrada e scende, di nuovo su asfalto, fino a Bornico. Al

villaggio My SunClass ci inoltriamo all'interno di esso e lo percorriamo fino alla fine. Qui comincerebbe il sentiero ma probabilmente una frana ha cambiato il corso del sentiero e ci ritroviamo ad arrancare, fuoritraccia, su un canalino per poco, fino ad arrivare ai piedi della cima del Dosso Gumer (801) che raggiungo ma che è coperto di vegetazione. Scendiamo sull'altro versante a riprendere il s.245 che con alcuni tornanti su sterrato ci porta ad un punto panoramico sulla vallata del Tignale, vicino ad una croce. Seguiamo ora il s.251 che diventa poi 265 (la segnaletica è presente sui bivi perlopiù ma non sempre ed il gps col tracciato ci permette di non perdere la strada fino alle evidenti segnalazioni per le cascate che scopriamo essere su due livelli. Molto suggestive e con la discesa semi attrezzata dove è d'obbligo molta attenzione. Visitate le cascate e fatte le opportune foto raggiungiamo in salita il piccolo borgo di Aer, dove ci fermiamo a mangiare. Sul nostro

## 2024 Tignale, le cascate, prova del 03 gennaio ...

cammino, poco prima del paesello (unico bar chiuso) troviamo una famiglia di cervi, in un recinto, ed un piccolo gregge di pecore, anch'esse in recinto. Da Aer scendiamo ancora e poi risaliamo fino ad arrivare a Gardola ed infine al parcheggio. Nella discesa torniamo al panorama del mattino e ci gustiamo una buona birra. Dati tecnici Lunghezza 12,8 km Dislivello +650 m. Tempo impiegato in cammino 6,00 h. Valutazione personale E/FM

### Materiale informativo

#### Consigli e raccomandazioni aggiuntive

I punti di appoggio, oltre al Panorama al Fil (<https://panorama-al-fil.business.site/>) a Oldesio che troviamo nel salire in macchina c'è il bar Silvana (solo caffetteria e gelateria oltre a snack ed altro, no servizio ristorante). Inoltre, quasi all'arrivo, a Gardola alcuni bar e minimarket di cui possiamo usufruire al mattino per eventuale approvvigionamento. Attenzione però che durante la bassa stagione gli alimentari sono chiusi la domenica.

9ad Aer aperto però solo da Pentecoste ai primi di ottobre. Poi all'arrivo a

### Aree protette

Parco naturale

Parco Dell'Alto Garda Bresciano

### Apri il percorso sul tuo Smartphone



Scannerizza questo codice QR e salva questo percorso per l'uso offline, condividilo con gli amici e altro...

Sito web

<https://out.ac/IPhLGH>



2024 Tignale, le cascate, prova del 03 gennaio ...



Foto: Camminare Insieme, Community




Foto: Camminare Insieme, Community




Foto: Camminare Insieme, Community



Foto: Camminare Insieme, Community



Foto: Camminare Insieme, Community



2024 Tignale, le cascate, prova del 03 gennaio ...



Foto: Camminare Insieme, Community




Foto: Camminare Insieme, Community



Foto: Camminare Insieme, Community



Foto: Camminare Insieme, Community



Foto: Camminare Insieme, Community



2024 Tignale, le cascate, prova del 03 gennaio ...



Foto: Camminare Insieme, Community












Foto: Camminare Insieme, Community



Foto: Camminare Insieme, Community

## Legenda









### Topografia

	Bosco, foresta
	Palude
	Prato
	Zona residenziale con edifici singoli
	Zona commerciale con edifici singoli
	Cimitero
	Campo da golf
	Impianti sportivi, stadio
	Stadio
	Piscina all'aperto
	Vigneto
	Incisioni rupestri
	Confini di stato
	Confine di stato
	Confine comunale
	Linea altimetrica
	Zona ad utilizzo speciale
	Riserva naturale











### Elementi topografici

	Montagna/cima
	Punto altimetrico
	Roccia
	Caverna
	Chiesa
	Cappella
	Cimitero
	Palazzo/castello
	Abbazia
	Monumento
	Rovina
	Miniera
	Tomba
	Torre di trasmissione
	Pala eolica
	Mulino a vento / acqua
	Punto panoramico

### Strade e sentieri

	Autostrada numero
	Strada statale con numero
	Nazione, regione, provincia
	Strada comunale
	Strada consorziale
	Strada agricola
	Sentiero
	Via ferrata

### Impianti e treno

	Cabinovia
	Cabinovia
	Seggiovia
	Skilift
	Teleferica
	Treno
	Metro
	Metro
	Tram
	Stazione ferroviaria