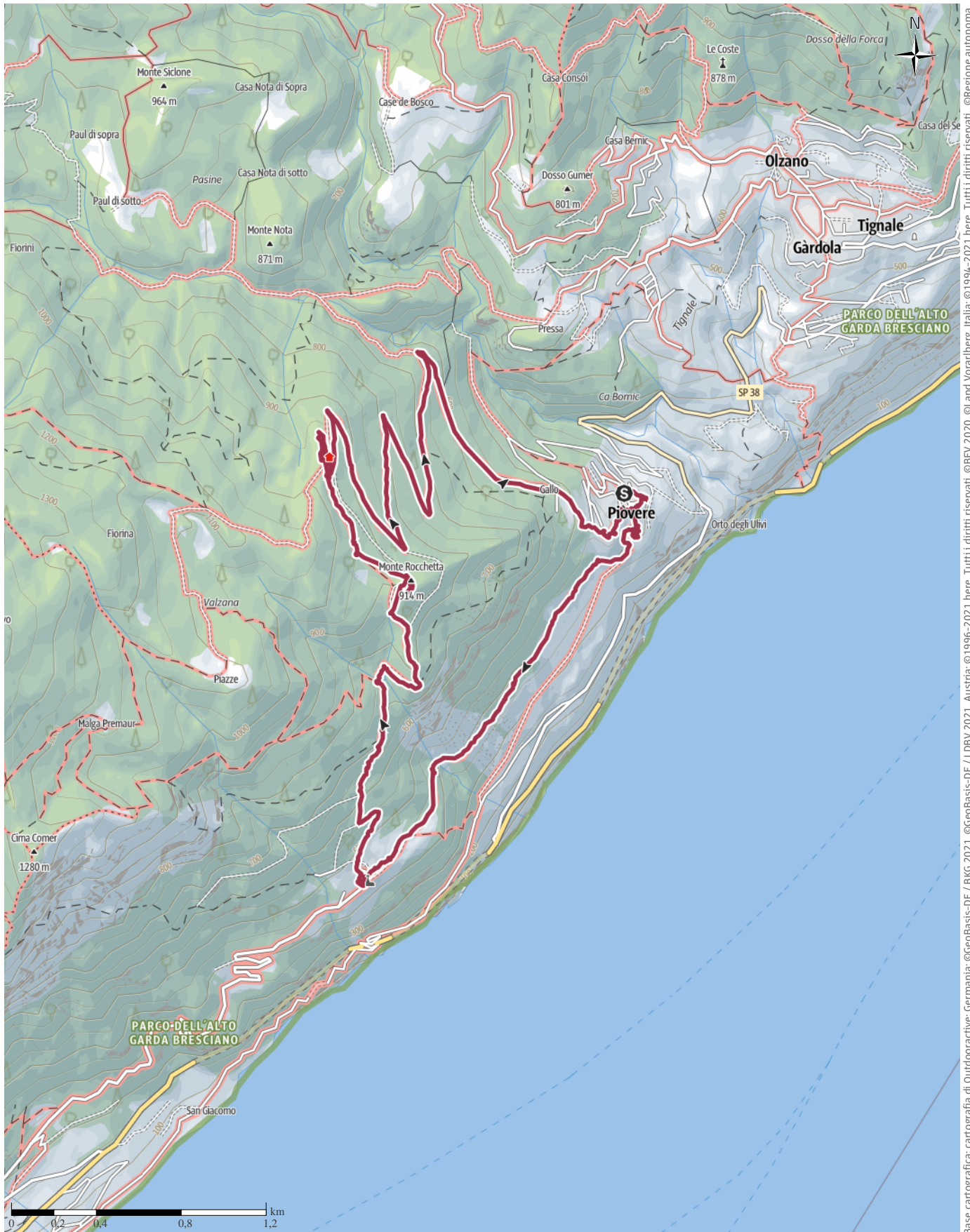


## 2024 Prova Da Piovere a Muslone, dalla Rocchetta

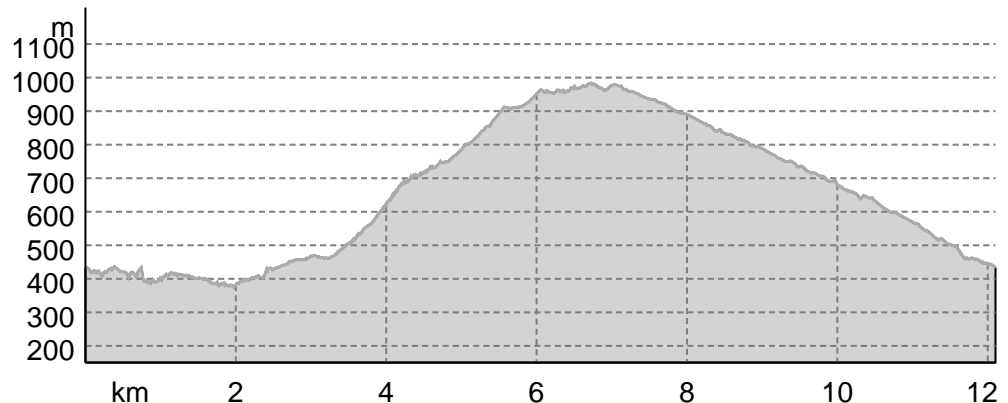
↔ 12,1 km | ⌚ 5:15 h | ▲ 645 m | ▼ 644 m | Difficoltà -



Base cartografica: cartografia di Outdooractive; germania: ©GeoBasis-DE / BKG 2021. ©GeoBasis-DE / LDBV 2021. Austria: ©1996-2021 here. Tutti i diritti riservati. ©BEV 2020, ©Land Vorarlberg, Italia: ©1994-2021 here. Tutti i diritti riservati. ©Regione autonoma di Bolzano Alti Adige - Ripartizione natura, paesaggio e sviluppo del territorio, © Cartago S.R.L., Svizzera: Geodata © swisstopo, ©BAFU - Bundesamt für Umwelt Base cartografica: cartografia di Outdooractive; ©OpenStreetMap (www.openstreetmap.org)

## 2024 Prova Da Piovere a Muslone, dalla Rocchetta

## Profilo altimetrico



## Dati del percorso

## Escursione

Distanza ↔ 12,1 km

Durata 🕒 5:15 h

Salita ▲ 645 mt

Discesa ▼ 644 mt



## Periodo consigliato

GEN | FEB | MAR

APR | MAG | GIU

LUG | AGO | SET

OTT | NOV | DIC

## Valutazioni

## Autori

Emozione ●●●●●●

Paesaggio ●●●●●●

## Community

## Altri dati



## Camminare Insieme

Ultimo aggiornamento: 06.01.2024

Partiamo da Piovere, bellissimo paese ristrutturato ma che conserva, quasi intatto, il fascino del borgo antico. visitiamo l'unico bar del paese (bar Le Scali) e, dopo un buon caffè, saliamo fino alla chiesa (chiusa) ed ammiriamo il panorama dalla terrazza di questa (è il primo della giornata e non sarà l'ultimo). Prendiamo, subito sotto la chiesa, la passeggiata (s.265) che ci conduce, tra saliscendi e panorami, in circa 40' al bel paesino di Muslone, di cui raggiungiamo la piazza della chiesa (questa aperta). Ancora un bellissimo panorama e poi su, verso la Rocchetta su una stradina ripidissima che mette a dura prova le ginocchia. Arriviamo, poi con sentiero, continuando a salire per il s. 36 fino a q. 734 dove

prendiamo la traccia 35 (bypassando alcuni bivi che ci riporterebbero brevemente a Piovere) fino a trovare il piccolo strappo che porta alla cima ed al belvedere di Cima Rocchetta (914). Dalla Cima (dove mangiamo al cospetto di un meraviglioso panorama) ridiscendiamo, un altro piccolo strappetto ci porta al cospetto di Cascina Boldis (950). Torniamo quindi su strada sterrata e semiasfaltata e, piano piano e curva dopo curva, nell'ombra del bosco, torniamo dapprima a Gallo (poche case, poco sopra il paese) e poi torniamo per le lastricate vie del paese. Ultimo drink al bar del mattino e poi via, verso nuove emozioni. Dati tecnici Lunghezza 12,1 km Dislivello +645 m. Tempo impiegato in cammino 5,15 h. Valutazione personale E/M

## Aree protette 🌿

Parco naturale

Parco Dell'Alto Garda Bresciano

## 2024 Prova Da Piovère a Muslone, dalla Rocchetta

### Apri il percorso sul tuo Smartphone



Scannerizza questo codice QR e salva questo percorso per l'uso offline, condividilo con gli amici e altro...










Sito web

<https://out.ac/IPhuqA>

# 2024 Prova Da Piovère a Muslone, dalla Rocchetta

## Legenda









### Topografia

	Bosco, foresta
	Palude
	Prato
	Zona residenziale con edifici singoli
	Zona commerciale con edifici singoli
	Cimitero
	Campo da golf
	Impianti sportivi, stadio
	Stadio
	Piscina all'aperto
	Vigneto
	Incisioni rupestri
	Confini di stato
	Confine di stato
	Confine comunale
	Linea altimetrica
	Zona ad utilizzo speciale
	Riserva naturale











### Elementi topografici

	Montagna/cima
	Punto altimetrico
	Roccia
	Caverna
	Chiesa
	Cappella
	Cimitero
	Palazzo/castello
	Abbazia
	Monumento
	Rovina
	Miniera
	Tomba
	Torre di trasmissione
	Pala eolica
	Mulino a vento / acqua
	Punto panoramico

### Strade e sentieri

	Autostrada numero
	Strada statale con numero
	Nazione, regione, provincia
	Strada comunale
	Strada consorziale
	Strada agricola
	Sentiero
	Via ferrata

### Impianti e treno

	Cabinovia
	Cabinovia
	Seggiovia
	Skilift
	Teleferica
	Treno
	Metro
	Metro
	Tram
	Stazione ferroviaria